













LIMITY ÚZEMÍ

-  ELEKTRICKÉ VEDENÍ A JEHO OCHRANNÉ PÁSMO
-  NÁVRH ELEKTRICKÉHO VEDENÍ VVN S PODMÍNEČNÝM VYUŽITÍM A OCHRANNÉ PÁSMO ELEKTRICKÉHO VEDENÍ VVN
-  VZDÁLENOST 50M OD LESA
-  VZDÁLENOST 30M OD LESA
-  PLYNOVOD VTL A JEHO BEZPEČNOSTNÍ PÁSMO
-  BEZPEČNOSTNÍ PÁSMO PLYNOVODU VTL
-  BEZPEČNOSTNÍ PÁSMO PLYNOVODU VTL
-  OP SILNICE III. TŘÍDY (15m OD OSY VOZOVKY)

ZASTAVĚNÉ ÚZEMÍ A ZASTAVITELNÉ PLOCHY

-  PLOCHY SMÍŠENÉ OBYTNÉ
-  SO1 - SMÍŠENÉ VENKOVSKÉ ÚZEMÍ

INFORMACE O ÚZEMÍ

-  ZASTAVĚNÉ ÚZEMÍ K DATU 6/2019
-  HRANICE ZASTAVITELNÉ PLOCHY



ZÁZNAM O ÚČINNOSTI

Označení správního orgánu, který územní plán vydal:	Zastupitelstvo obce Horní Kruty
Datum nabytí účinnosti územního plánu:	
Jméno a příjmení, funkce a podpis oprávněné osoby pořizovatele:	Bohuslav Vedral, starosta obce Horní Kruty Razítko a podpis:

KOORDINAČNÍ VÝKRES

ZMĚNA Č. 1 - ÚP HORNÍ KRUTY

VÝKRES

PARÉ

5

DATUM ZPRACOVÁNÍ 12/2019

1 : 2 000



ING.ARCH. MARTINA TUNKOVÁ

AUTORIZOVANÝ ARCHITEKT
URBANISTICKÉ STUDIO
KRAJNÍKOVA 113, DOBŘICHOVICE, 25229

SPOLUPRÁCE:

ING.ARCH. JITKA MEJSNAROVÁ
ING. DANIEL FRANKE PH. D.