


 HRANICE LOKALIT ČÁSTÍ ÚZEMÍ URČENÝCH K ZASTAVĚNÍ NEBO K DOPRAVNÍ INFRASTRUKTUŘ

INFORMACE O ÚZEMÍ






 ZASTAVĚNÉ ÚZEMÍ K DATU 6/2019



KULTURY V LOKALITÁCH URBANISTICKÝCH ŘEŠENÍ

-  ZAHRADA, SAD
-  OSTATNÍ PLOCHA

LIMITY ÚZEMÍ

-  BONITOVANÁ PŮDNĚ EKOLOGICKÁ JEDNOTKA (BPEJ)
-  VZDÁLENOST 50M OD LESA
-  VZDÁLENOST 30M OD LESA
-  BEZPEČNOSTNÍ PÁSMO PLYNOVODU VTL
-  BEZPEČNOSTNÍ PÁSMO PLYNOVODU VTL

ZÁZNAM O ÚČINNOSTI

| | |
|---|---|
| Označení správního orgánu, který územní plán vydal: | Zastupitelstvo obce Horní Kruty |
| Datum nabytí účinnosti územního plánu: | |
| Jméno a příjmení, funkce a podpis oprávněné osoby pořizovatele: | Bohuslav Vedral, starosta obce Horní Kruty Razítko a podpis: |

VÝKRES PŘEDPOKLÁDANÝCH ZÁBORŮ PŮDNÍHO FONDU

ZMĚNA Č. 1 - ÚP HORNÍ
KRUTY

VÝKRES PARÉ

6

DATUM ZPRACOVÁNÍ 12/2019

1 : 2 000



ING.ARCH. MARTINA TUNKOVÁ

AUTORIZOVANÝ ARCHITEKT
URBANISTICKÉ STUDIO

KRAJNÍKOVA 113, DOBŘIČOVICE, 25229

SPOLUPRÁCE:

ING.ARCH JITKA MEJSNAROVÁ
ING. DANIEL FRANKE PH. D.