







 PLOCHA NAVRŽENÁ NA ZÁSBOVÁNÍ PITNOU VODOU ZE STUDNÍ
 - PO VYBUDOVÁNÍ OBECNÍHO VODOVU V BLÍZKOSTI LOKALITY BUDE NAPOJENO NA VEŘEJNÝ VODOVOD; LIKVIDACE SPLAŠKOVÝCH VOD JE ŘEŠENA VYVÁŽENÍM NEPROPUSTNÉ JÍMKY
 - ZŘÍZENÍ NEPROPUSTNÉ JÍMKY NA VYVÁŽENÍ SPLAŠKOVÝCH VOD BUDE DO DOBY NAPOJENÍ LOKALITY NA OBECNÍ SYSTÉM ODKANALIZOVÁNÍ DO SPOLEČNÉ ČOV. NA POZEMKU JE STÁVAJÍ PŘÍPOJKA ELEKTRIKY.

- LIMITY ÚZEMÍ**
-  ELEKTRICKÉ VEDENÍ A JEHO OCHRANNÉ PÁSMO
 -  NÁVRH ELEKTRICKÉHO VEDENÍ VVN S PODMÍNEČNÝM VYUŽITÍM A OCHRANNÉ PÁSMO ELEKTRICKÉHO VEDENÍ VVN
 -  OP SILNICE III. TŘÍDY (15m OD OSY VOZOVKY)
 -  PLYNOVOD VTL A JEHO BEZPEČNOSTNÍ PÁSMO
 -  BEZPEČNOSTNÍ PÁSMO PLYNOVODU VTL
 -  BEZPEČNOSTNÍ PÁSMO PLYNOVODU VTL

INFORMACE O ÚZEMÍ

-  ZASTAVĚNÉ ÚZEMÍ K DATU 6/2019
-  HRANICE ZASTAVITELNÉ PLOCHY



ZÁZNAM O ÚČINNOSTI	
Označení správního orgánu, který územní plán vydal:	Zastupitelstvo obce Horní Kruty
Datum nabytí účinnosti územního plánu:	
Jméno a příjmení, funkce a podpis oprávněné osoby pořizovatele:	Bohuslav Vedral, starosta obce Horní Kruty Razítko a podpis:

<p>KONCEPCE VEŘEJNÉ INFRASTRUKTURY A KONCEPCE USPOŘÁDÁNÍ KRAJINY</p>			 <p>ING.ARCH. MARTINA TUNKOVÁ AUTORIZOVANÝ ARCHITEKT URBANISTICKÉ STUDIO KRAJNÍKOVA 113, DOBŘICHOVICE, 25229</p>	<p>SPOLUPRÁCE: ING.ARCH. JITKA MEJSNAROVÁ ING. DANIEL FRANKE PH. D.</p>
<p>ZMĚNA Č. 1 - ÚP HORNÍ KRUTY</p>	<p>VÝKRES 3</p>	<p>PARÉ</p>		
<p>DATUM ZPRACOVÁNÍ 12/2019 1 : 2 000</p>				